

**INFORME DE MONITOREO DE MEDIOS\***

Fecha: 20/01/2024

Semananº03

Coordinación de Vigilancia Epidemiológica

\*Vigilancia basada en eventos de interés epidemiológico mediante el monitoreo de medios abiertos de comunicación locales y nacionales.

**Reporte de eventos:**

| Amenaza            | Tema                                      | Medio                | Fecha         | Resumen   | Liga  | Prioridad | Verificación |
|--------------------|---|----------------------|---------------|---|---|-----------|--------------|
| Biológico          | Uso de cubre bocas obligatorio en UAEM    | El Sol de Cuernavaca | 19 enero 2024 | El uso de cubrebocas en la <b>Universidad Autónoma del Estado de Morelos (UAEM)</b> será obligatorio en espacios cerrados a partir del siguiente semestre, ante el aumento de enfermedades respiratorias indicó la rectora Viridiana León Hernández.  | <a href="https://www.elsoldecuernavaca.com.mx/local/regresa-cubrebocas-a-uaem-sera-obligatorio-en-espacios-cerrados-11312017.html">https://www.elsoldecuernavaca.com.mx/local/regresa-cubrebocas-a-uaem-sera-obligatorio-en-espacios-cerrados-11312017.html</a>       | Bajo      | Ratificado   |
| Bajas temperaturas | Clima para el fin de semana               | El Sol de Cuernavaca | 19 enero 2024 | Este fin de semana del 19 al 21 de enero dominarán los días nublados dispersos, con pocas probabilidades de lluvia. El ambiente cálido persistirá durante los días, mientras que las noches seguirán frías.   | <a href="https://www.elsoldecuernavaca.com.mx/local/clima-en-morelos-el-fin-de-semana-del-19-al-21-de-enero-11310004.html">https://www.elsoldecuernavaca.com.mx/local/clima-en-morelos-el-fin-de-semana-del-19-al-21-de-enero-11310004.html</a>                       | Bajo      | Ratificado   |
| Calidad del aire   | Falsos hologramas de verificación         | Diario de Morelos    | 20 enero 2024 | Carlos Saldívar, procurador de Protección al Ambiente del Estado de Morelos, informó que han detectado cuatro hologramas de verificación vehicular apócrifos los cuales se ofrecen en páginas de Facebook, por lo que pide a los automovilistas no caer en estas estafas.   | <a href="https://www.diariodemorelos.com/noticias/detectan-en-morelos-falsos-hologramas-de-verificaci-n-vehicular">https://www.diariodemorelos.com/noticias/detectan-en-morelos-falsos-hologramas-de-verificaci-n-vehicular</a>                                       | Bajo      | Ratificado   |
| Calidad del aire   | Solo el 40% de padrón vehicular verifican | Diario de Morelos    | 20 enero 2024 | El año pasado sólo el 40 por ciento del padrón vehicular, que asciende a poco más de 800 mil vehículos, cumplió con la verificación vehicular, "cifra que es muy baja, lo reconozco, por ello debo insistir en que es necesario poner en marcha el programa de patrullas ambientales para que se cumpla el reglamento y se pueda sancionar, sólo de esta manera se podrá obligar a que acudan a la verificación, la cual es obligatoria por ley, por lo menos para los estados que formamos parte de la Comisión Ambiental de la Megalópolis (CAME)". | <a href="https://www.diariodemorelos.com/noticias/incumplen-morelenses-con-verificaci-n-vehicular">https://www.diariodemorelos.com/noticias/incumplen-morelenses-con-verificaci-n-vehicular</a>   | Bajo      | Ratificado   |
| Biológico          | Falta de agua potable                     | Diario de Morelos    | 20 enero 2024 | Debido a la falta de agua de más de 15 días, habitantes de la colonia Ahuehuetitla, de Cuernavaca, bloquearon la tarde de ayer la Av. México, esquina con la calle San Salvador y Camino Antiguo a Ahuatepec, exigiendo una pronta solución al derecho del vital líquido.   | <a href="https://www.diariodemorelos.com/noticias/reclaman-falta-de-agua-en-diez-colonias-que-se-benefician-del-pozo-de-ahuehuetitla">https://www.diariodemorelos.com/noticias/reclaman-falta-de-agua-en-diez-colonias-que-se-benefician-del-pozo-de-ahuehuetitla</a> | Bajo      | Ratificado   |
| Biológico          | Casos acumulados de dengue en Morelos     | Diario de Morelos    | 20 enero 2024 | Diez nuevos casos de dengue se confirmaron en la última semana en el estado de Morelos, por lo que suman 11 casos en lo que va del año.   | <a href="https://www.diariodemorelos.com/noticias/registra-morelos-11-casos-de-dengue">https://www.diariodemorelos.com/noticias/registra-morelos-11-casos-de-dengue</a>   | Bajo      | Ratificado   |



<http://ssm.gob.mx>



Servicios de Salud Morelos



@MorelosSalud

Callejón Borda N°3 Col. Centro C.P. 62000  
Teléfono (777) 312 62 31 / 314 33 36 ext. 222

**Calle Gómez Azcárate No. 205, Col. Lomas de la Selva  
C.P. 62270, Cuernavaca, Morelos. Tel.: 777 102 25 56**

| Amenaza   | Tema                                      | Medio             | Fecha         | Resumen   | Liga  | Prioridad | Verificación |
|-----------|---|-------------------|---------------|---|---|-----------|--------------|
| Accidente | Explosión de polvorín en Ocuituco         | Diario de Morelos | 19 enero 2024 | La Coordinación Estatal de Protección Civil Morelos (CEPCM) informa que, siendo las 12:22 horas, a través del Centro de Coordinación Comando Control Comunicaciones y Cómputo (C5), se recibió el reporte de una explosión al interior de un inmueble por artificios pirotécnicos en la colonia Tlacuacingo del municipio de Ocuituco.      | <a href="https://www.diariode-morelos.com/noticias/confirman-autoridades-dos-heridos-de-gravedad-tras-explosi-n-de-polvor-n-en-ocuituco">https://www.diariode-morelos.com/noticias/confirman-autoridades-dos-heridos-de-gravedad-tras-explosi-n-de-polvor-n-en-ocuituco</a> | Bajo      | Ratificado   |
| Clima     | Pronostico de clima para el fin de semana | La Unión          | 19 enero 2024 | A través de un comunicado detalló que "el Sistema frontal número 28 comenzará a desplazarse en el Golfo de México, incrementando las condiciones de inestabilidad y potencial para lluvias en estados de este litoral, mientras que, en el resto de la República, se prevén nublados dispersos con bajas probabilidades de precipitaciones. | <a href="https://www.launion.com.mx/morelos/avances/noticias/242793-se-esperan-nublados-este-fin-de-semana.html">https://www.launion.com.mx/morelos/avances/noticias/242793-se-esperan-nublados-este-fin-de-semana.html</a>   | Bajo      | Ratificado   |



<http://ssm.gob.mx>



Servicios de Salud Morelos



@MorelosSalud

Callejón Borda N°3 Col. Centro C.P. 62000  
Teléfono (777) 312 62 31 / 314 33 36 ext. 222

**Calle Gómez Azcárate No. 205, Col. Lomas de la Selva  
C.P. 62270, Cuernavaca, Morelos. Tel.: 777 102 25 56**

## INFORME DE RIESGOS METEOROLÓGICOS

Fecha: 20/01/2024

Semananº 03

Coordinación de Vigilancia Epidemiológica

**Fuente:** Servicio Meteorológico Nacional de México, CONAGUA. <https://proteccioncivil.morelos.gob.mx/>

### LLUVIAS INTENSAS EN VERACRUZ, OAXACA, CHIAPAS Y TABASCO, ADEMÁS DE EVENTO DE "NORTE" EN EL LITORAL DEL GOLFO DE MÉXICO E ISTMO DE TEHUANTEPEC

Este día, el **frente frío No. 28** recorrerá el sureste de México y la Península de Yucatán, mantendrá interacción con la abundante **entrada de humedad** generada por la **corriente en chorro subtropical**, por lo cual, continuarán condiciones para lluvias intensas en Veracruz, Oaxaca, Chiapas y Tabasco; lluvias muy fuertes en Puebla, Campeche, Yucatán y Quintana Roo; así como chubascos y lluvias puntuales fuertes en el noreste, oriente y sureste del país. A su vez, la **masa de aire ártica** seguirá generando ambiente frío a muy frío al amanecer en zonas del noroeste, norte, noreste y centro de México, además de ambiente gélido en Chihuahua, Durango y Coahuila; bancos de niebla en sierras del noreste, oriente y sureste de la República Mexicana; también, persistirá el **evento de "Norte"** de muy fuerte a intenso con oleaje elevado en el litoral de Tamaulipas, Veracruz e Istmo y Golfo de Tehuantepec; y fuerte en costas de Tabasco, Campeche, Yucatán y Quintana Roo. Por otra parte, **canales de baja presión**, uno en el noroeste y otro en el interior del país, aunado a la **entrada de humedad del océano Pacífico e inestabilidad en niveles altos de la atmosfera**, propiciarán lluvias con intervalos de chubascos en el noroeste, norte, occidente y centro de territorio nacional, con lluvias puntuales fuertes en Baja California. Además, se prevén condiciones para la caída de **lluvia engelante, aguanieve o nieve** en las sierras de Baja California, Durango, Sonora (norte) y Chihuahua (suroeste), así como en cimas por arriba de los 4,200 msnm del centro y oriente de México.

**Las lluvias de fuertes a intensas podrían ocasionar deslaves e inundaciones.**

#### Lluvias aisladas (0.1 a 5 mm):

Morelos y Guerrero.

#### Temperaturas Mínimas de 0-5 °C:

Ciudad de México, **Morelos**, Oaxaca y Chiapas.

#### Pronostico en región Mesa Central:

Cielo nublado con lluvias puntuales muy fuertes en Puebla y fuertes en Hidalgo, *las cuales podrían generar deslaves, encharcamientos e inundaciones*; chubascos en Guanajuato, Querétaro y Tlaxcala, así como **lluvias aisladas en Morelos**. Al amanecer, se prevé ambiente fresco y frío, con bancos de niebla en zonas de la región. **Ambiente vespertino de fresco a templado en la región, así como cálido en Morelos** y el suroeste de Puebla. Viento del norte y noreste de 10 a 25 km/h con rachas de hasta 40 km/h en la región. Existen condiciones para la caída de **lluvia engelante, aguanieve o nieve** en cimas superiores a los 4,200 msnm del centro del país.



#### Recomendaciones de Protección Civil

##### TEMPERATURAS BAJAS:

- Al salir de un lugar caliente debes cubrirte boca y nariz para evitar aspirar el aire frío; los cambios bruscos de temperatura pueden afectar el sistema respiratorio.
- Limitar la cantidad de tiempo al aire libre, ya que las exposiciones prolongadas al aire frío pueden producir hipotermia y en casos extremos congelación.
- Alimentarse sanamente en invierno procurando ingerir una mayor cantidad de calorías, vitaminas, líquidos (de preferencia tibios), frutas y nueces, manteniendo sus horarios de alimentación.
- Mantener una ventilación adecuada en caso de usar algún calefactor, horno, chimenea o calefactores, para evitar intoxicaciones por monóxido de carbono, no encender anafres o braseros dentro de lugares cerrados o con mala ventilación, mantener alejado de los niños.
- Los niños, adultos mayores y enfermos crónicos son más vulnerables, ten especial cuidado con ellos y cobájalos.



<http://ssm.gob.mx>



Servicios de Salud M

#### Nivel de riesgo bajo

**No existe riesgo meteorológico para la población en general, aunque sí para alguna actividad concreta (fenómenos meteorológicos habituales) o localización de alta vulnerabilidad, por ejemplo, zonas altas de Morelos con mayor exposición a bajas temperaturas.**

Callejón Borda N°3 Col. Centro C.P. 62000  
Teléfono (777) 312 62 31 / 314 33 36 ext. 222

**Calle Gómez Azcárate No. 205, Col. Lomas de la Selva  
C.P. 62270, Cuernavaca, Morelos. Tel.: 777 102 25 56**

## INFORME DE MONITOREO VOLCÁNICO Y SISMOLÓGICO

Fecha: 20/01/2024

Semana N°03

Coordinación de Vigilancia Epidemiológica

**Fuente:** Servicio Sismológico Nacional, UNAM. / Centro nacional de Prevención de Desastres (CENAPRED)-SEGOB, SENEAM-SCT y NOAA.

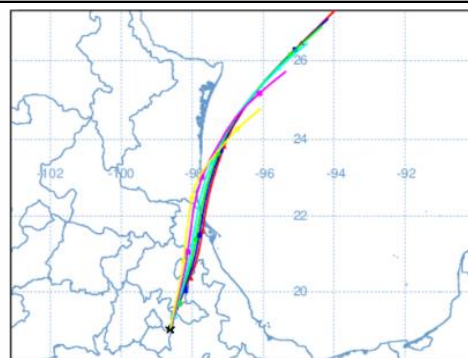
En las últimas 24 horas, mediante los sistemas de **monitoreo del volcán Popocatepetl**, se registraron **197 minutos** de tremor de alta frecuencia y baja amplitud, además de **445 exhalaciones de baja intensidad**. Ambas manifestaciones volcánicas estuvieron acompañadas de vapor de agua, otros gases y ceniza. **Durante esta mañana se ha observado una emisión continua de vapor de agua, gases volcánicos y ceniza, que se dispersa hacia el noreste.**


| NIVEL DE ALERTA | SEMAFORO  | AMARILLO-FASE 2 | RECOMENDACIONES PARA LA FASE AMARILLO FASE 2  |
|-----------------|---|-----------------|---|
|                 | <b>El volcán presenta incremento en su actividad, con explosiones esporádicas:</b> <ul style="list-style-type: none"> <li>Pluma continúa de vapor de agua y gas.</li> <li>Caída de ceniza leves a moderadas en poblaciones cercanas.</li> <li>Lanzamiento de fragmentos incandescentes y posibilidad de flujos piroclásticos de corto alcance asociado a las explosiones.</li> <li>Crecimiento y destrucción de domos de lava.</li> <li>Flujos de lodo o escombros de corto alcance.</li> </ul> |                 | <ol style="list-style-type: none"> <li>Continuar con el <b>radio de seguridad de 12 km</b>, por lo que la <b>permanencia</b> en esa área <b>no está permitida</b>.</li> <li>Controlar el tránsito entre Santiago Xalitzintla y San Pedro Nexapa, vía Paso de Cortés.</li> <li>A las autoridades de <b>Protección Civil</b>, <b>mantener sus procedimientos preventivos</b>, de acuerdo con sus planes operativos.</li> <li>A la <b>población</b> se le recomienda <b>eleva la atención a los avisos de las autoridades de su localidad</b> y se exhorta a no acercarse al volcán, y mucho menos al cráter.</li> <li><b>Mantenerse fuera de cañadas ante posibles flujos de lodo</b>, principalmente en temporada de lluvias.</li> </ol> |

### PRONOSTICO DE CAIDA DE CENIZA

**En caso de una exhalación de ceniza volcánica, el pronóstico de trayectoria hacia el noreste** (simulando exhalación cada hora en las próximas 6 horas), a su paso por las zonas occidente y norte del estado de Puebla; zonas occidente y norte del estado de Tlaxcala; zona suroeste del estado de Hidalgo y zona norte del estado de Veracruz, para las **primeras 12 horas de pronóstico** (de las 11:00 a las 23:00 hora local). Posteriormente, para las **últimas 12 horas de pronóstico** (de las 23:00 a las 11:00 hora local del día siguiente), las trayectorias continúan con dirección hacia el noreste internándose sobre el Golfo de México.

**SIN PRONOSTICO DE CAIDA DE CENIZA PARA EL ESTADO**



| SISMOS | <p>Se registró sismo de magnitud de <b>3.4 grados</b> Richter, a las 04:25:15 hrs con localización del epicentro a 53 km al noreste de Rio Grande, Oaxaca.</p> <p><b>NO PERCIBIDO EN EL ESTADO DE MORELOS.</b></p> |  |
|--------|--|---|
|        | <b>REPORTE DE DAÑOS A LA POBLACION</b>   |   |
|        | <b>PROTECCIÓN CIVIL</b>  | <p>Sin reporte de daños a la población ni a la infraestructura en salud.</p>          |



<http://ssm.gob.mx>



Servicios de Salud Morelos



@MorelosSalud

Callejón Borda N°3 Col. Centro C.P. 62000  
Teléfono (777) 312 62 31 / 314 33 36 ext. 222

**Calle Gómez Azcárate No. 205, Col. Lomas de la Selva  
C.P. 62270, Cuernavaca, Morelos. Tel.: 777 102 25 56**



**INFORME DE MONITOREO DE TEMPERATURAS Y CALIDAD DEL AIRE**

Fecha: 20/01/2024

Semana N°03

Coordinación de Vigilancia Epidemiológica

Fuente: Comisión Estatal de Agua (CEAGUA)

**PRONOSTICO DE TEMPERATURAS POR  
MUNICIPIO**

| Municipio   | Min. | Max. | Municipio       | Min. | Max. |
|-------------|------|------|-----------------|------|------|
| Amacuzac    | 12°  | 32°  | Tepalcingo      | 13°  | 30°  |
| Cuautla     | 13°  | 28°  | Ayala           | 13°  | 29°  |
| Jiutepec    | 12°  | 26°  | Huitzilac       | 03°  | 22°  |
| Temixco     | 12°  | 31°  | Tepoztlán       | 12°  | 28°  |
| Tlaltizapán | 12°  | 30°  | Zacualpan       | 10°  | 25°  |
| Axochiapan  | 14°  | 32°  | Tlalquitenango  | 12°  | 34°  |
| Cuernavaca  | 10°  | 27°  | Puente de Ixtla | 11°  | 32°  |
| Jojutla     | 13°  | 34°  |                 |      |      |

**TEMPERATURAS MÁXIMAS Y MÍNIMAS,  
ULTIMAS 24 HRS**

**Mínimas**

|                   |            |
|-------------------|------------|
| Huitzilac         | 03°<br>22° |
| Tetela del Volcán | 11°<br>22° |
| Totolapan         | 11°<br>24° |
| Ocuilco           | 12°<br>24° |

**Máximas**

|               |            |
|---------------|------------|
| Tlaquitenango | 12°<br>34° |
| Jojutla       | 13°<br>34° |
| Axochiapan    | 14°<br>32° |
| Zacatepec     | 14°<br>33° |

**CALIDAD DEL AIRE**

**ÍNDICE AIRE Y SALUD**

**NIVEL DE RIESGO ASOCIADO**

**RECOMENDACIONES**

**GRUPOS  
SENSIBLES**

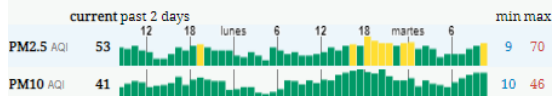
**PARA TODA  
LA  
POBLACIÓN**

Estación de Monitoreo Cuernavaca Centro, Morelos

**53**

**Moderado**

Updated on Tuesday 12:00  
temperature: 25°C



**Moderado**

**Las personas sensibles pueden experimentar síntomas respiratorios (asmáticos), posible agravamiento de enfermedad pulmonar y cardiaca en personas con enfermedad cardiopulmonar y adultos mayores.**

**Considera reducir las actividades físicas vigorosas al aire libre.**

**Disfruta las actividades al aire libre.**



<http://ssm.gob.mx>



Servicios de Salud Morelos



@MorelosSalud

Callejón Borda N°3 Col. Centro C.P. 62000  
Teléfono (777) 312 62 31 / 314 33 36 ext. 222

**Calle Gómez Azcárate No. 205, Col. Lomas de la Selva  
C.P. 62270, Cuernavaca, Morelos. Tel.: 777 102 25 56**

**INFORME DE MONITOREO EPIDEMIOLÓGICO**

Fecha: 20/01/2024

Semana N°03

Coordinación de Vigilancia Epidemiológica

**Fuente:** Jurisdicciones Sanitarias del estado de Morelos.

**JURISDICCION SANITARIA I:**

☞ AL MOMENTO DE ESTE REPORTE LA UIES ESTATAL **NO HA RECIBIDO INFORME DE EVENTOS EXTRAORDINARIOS DE NOTIFICACION INMEDIATA** POR PARTE DE LA JURISDICCION SANITARIA.

**JURISDICCION SANITARIA II:**

☞ AL MOMENTO DE ESTE REPORTE LA UIES ESTATAL **NO HA RECIBIDO INFORME DE EVENTOS EXTRAORDINARIOS DE NOTIFICACION INMEDIATA** POR PARTE DE LA JURISDICCION SANITARIA.

**JURISDICCION SANITARIA III:**

☞ AL MOMENTO DE ESTE REPORTE LA UIES ESTATAL **NO HA RECIBIDO INFORME DE EVENTOS EXTRAORDINARIOS DE NOTIFICACION INMEDIATA** POR PARTE DE LA JURISDICCION SANITARIA.



<http://ssm.gob.mx>



Servicios de Salud Morelos



@MorelosSalud

Callejón Borda N°3 Col. Centro C.P. 62000  
Teléfono (777) 312 62 31 / 314 33 36 ext. 222

**Calle Gómez Azcárate No. 205, Col. Lomas de la Selva  
C.P. 62270, Cuernavaca, Morelos. Tel.: 777 102 25 56**